
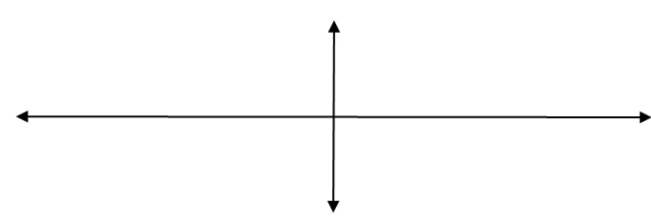


Politieke Landkaart 2012

Op basis van de uitslagen van de Tweede Kamerverkiezingen 2012, zijn alle gemeentes van Nederland geplaatst op een landkaart met vier politieke windstreken: Links, Rechts, Progressief en Conservatief. Van links-progressieve gemeentes linksboven tot rechts-conservatieve gemeentes rechtsonder vormen zij zo de Politieke Landkaart van Nederland.



Politieke oriëntatie



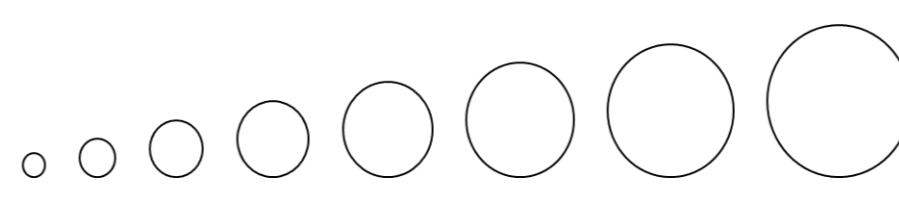
De politieke oriëntatie van een gemeente is door Weetmeer.nl berekend op basis van de uitslag van de Tweede Kamerverkiezingen van 2012

Bron: Kiesraad/ANP, 2012

Acht politieke regio's

- I Progressieve Steden
- II Rijk & Progressief
- III Rijk & Rechts
- IV Progressieve Midden
- V Midden Midden
- VI Conservatieve Midden
- VII Rode Regio
- VIII Bible Belt

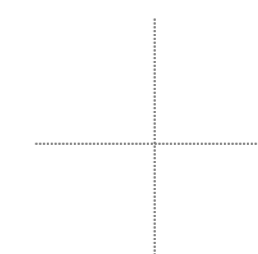
Aantal inwoners



De grootte van de cirkels op de kaart geeft de bevolkingsgrootte van een gemeente aan.

Bron: CBS, 2012

Waar staat mijn gemeente?



Ga naar de website van de politieke landkaart (www.politiekelandkaart.nl) om te zoeken naar een gemeente, verder in te zoomen, en meer details voor de gemeente op te vragen.